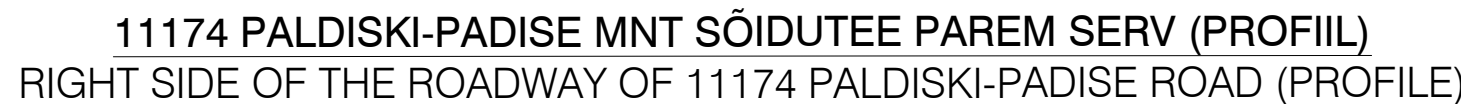
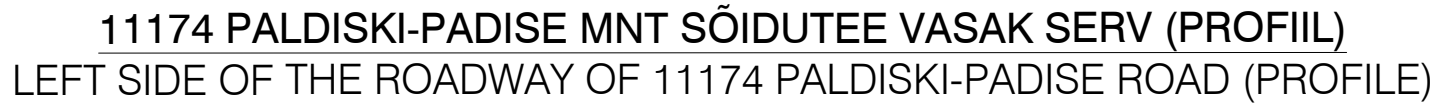



Trükkis: KPR-UKUA
 C:\N\K-200 IEXT 45\K2 - 23075 Tollene mot 40 kinnetu EP\02 Kvestad\01 EPI200 EXT TP Boudet\ 23075 EP TP-6-02 Isked dug Trilidud: 30 12 2025



Piketid		PX0+0	PX0+10	PX0+15	PX0+30	PX0+35	PX0+50	PX0+65	PX0+80	PX0+85	PX0+70	
Vertikaalgeometria [tee telg]			PX0+35.7 $L=11.9$ 0.007		PX0+47.6 $L=5.5$ 0.000		PX0+53 $L=3.8$ 0.010	PX0+56.7 $L=3.1$ 0.010		PX0+61.8 $L=5.5$ 0.000		PX0+67.3 $L=21.7$ 0.008
Horisontaalgeometria		PX0+10.0	125.74									

Märkused:

1. * - tähistatud dimensioonid on tüüploike mõistes tinglikud. Täpsed mõõdud vastavalt asendiplaanile (joonis TR-4-01).
2. Kõik mõõtmed on esialgsed ja võivad projekteerimistööde käigus muutuda.

		K-Projekti Ateenastööd Tallinn, Lääne-Tallinn, Ede tel: +372 626 41 00 info@kprojekt.ee reg.kohus 12003764		Projekti nimi Tallinna mnt 40 kinnistu eelplooj	
Projekti juht / Proj. manager Projekti teeraja / Designer Projekti teeraja / Designer Vastutav isik / Responsible eng.		P. Arneruss S. Tsavoskij P. Põldmaa I. Pasmahova		Projekti asukoht Tallinna mnt 40, 40a ja 40b, Paldiski linn, Lääne-Harju vald, Harju maakond	
Faili nr 23075_ET_PR-6-02_likkide vdr		Koostanud 30.12.2025		Joonise nimi Maantee pilokirjeldus longitudinal section highway	
		Töö nr 23075		Staadium Eelplooj/ Preliminary design	
				Dokumenti tüüp PR-6-02-2	
				Mõõtkava 1:100	